


|   |  |
|---|--|
|  | Cód. ANTT: VSL-386RS-388+360-INT-ASB-RT-Z9-101 |
|   |  |

|  |   |
|--|---|
| Emitente:<br><b>CONCESSINÁRIA DO SISTEMA RODOVIÁRIO – VIASUL</b> | Data de Emissão Inicial:<br><b>18/05/2025</b> |
|--|---|

|                                      |             |
|--------------------------------------|-------------|
| Rodovia:<br><b>RODOVIA BR-386/RS</b> | Projetista: |
|--------------------------------------|-------------|

|  |
|--|
| Trecho:<br><b>BR-386 – km 388+360 (SNV) – RS-TRIUNFO 386+550 (PER)</b> |
|--|

|  |
|--|
| Objeto:<br><b>Relatório de Entrega de Obra – Passarela BR-386 km 388+360(SNV) 386+550(PER)</b> |
|--|

|                           |
|---------------------------|
| Documentos de Referência: |
| •                         |

|                         |
|-------------------------|
| Documentos Resultantes: |
|                         |

|              |
|--------------|
| Observações: |
|              |

|         |          |            |                 |            |           |      |
|---------|----------|------------|-----------------|------------|-----------|------|
|         |          |            |                 |            |           |      |
|         |          |            |                 |            |           |      |
|         |          |            |                 |            |           |      |
| R0A     | As Built | 25/04/2025 | Emissão Inicial |            |           |      |
| Revisão | Versão   | Data       | Descrição       | Projetista | CCR RioSP | ANTT |

# RELATÓRIO DE ENTREGA DE OBRA

**Implantação de Passarela BR-386 km 388+360(SNV)  
386+550(PER) –**

**Município de Triunfo, BR-386/RS**

- **Concessionária:** Concessionária do Sistema Rodoviário
- **Rodovia:** BR-386
- **Trecho:** km 388+360(SNV) 386+550(PER)

**Porto Alegre/RS**

Maio de 2026

## Sumário

|    |  |    |
|----|--|----|
| 1. | Apresentação do Relatório.....   | 4  |
| 2. | Informações da Concessão.....  | 5  |
| 3. | Mapa do Sistema Rodoviário.....  | 5  |
| 4. | Informações PER e Localização da Obra.....                                 | 6  |
| 5. | Principais Peças do(s) Processo(s) Administrativo(s) Relativos à Obra..... | 6  |
| 6. | Memorial Descritivo.....   | 7  |
| 7. | Registro Fotográfico.....  | 8  |
| 8. | Conclusão.....   | 11 |

## **1. Apresentação do Relatório**

Com base Resolução nº 6.000, de 01/07/2023, este relatório tem como objetivo apresentar, de forma clara e objetiva, os serviços realizados decorrentes da obra de Implantação da **Passarela do km 388+360, no município de Triunfo da rodovia BR-386/RS**, concluída efetivamente em fevereiro/2025, bem como os principais documentos inerentes a sua aprovação - processo SEI nº 50500.364577/2019-01, em cumprimento com as obrigações previstas no Programa de Exploração da Rodovia – PER do 4º ao 5º ano da Concessão.

**PER:** Item 3.2.1.2.P

**Prazo de Conclusão:** 5º ano de concessão.

**Descrição da Obra:** Implantação de Passarela.

**Localização:** km 388+360(SNV) 386+550(PER) da BR-386/RS, município de Triunfo/RS.

## 2. Informações da Concessão


|  <b>DADOS CONTRATUAIS</b> |   |
|--|---|
| <b>Concessionária</b>  | CONCESSIONÁRIA DAS RODOVIAS INTEGRADAS DO SUL S.A. – “CCR ViaSul”   |
| <b>Contrato</b>  | Edital nº 01/2018   |
| <b>Escopo do Contrato</b>  | Exploração da infraestrutura e da prestação do serviço público de recuperação, operação, manutenção, monitoração, conservação, implantação de melhorias, ampliação de capacidade e manutenção do nível de serviço do Sistema Rodoviário, no prazo e nas condições previstas no Contrato e no PER, segundo o Escopo, os Parâmetros de Desempenho e os Parâmetros Técnicos estabelecidos. |
| <b>Assinatura do Contrato</b>  | 11/01/2019  |
| <b>Início da Concessão</b>   | 15/02/2019  |
| <b>Rodovia</b>   | BR-101/116/386/448  |
| <b>Trecho</b>  | Rio Grande do Sul   |
| <b>Extensão (km)</b>   | 473,4 km  |
| <b>Prazo</b>   | 30 anos   |

Figura 1 – Informações do Contrato de Concessão

## 3. Mapa do Sistema Rodoviário

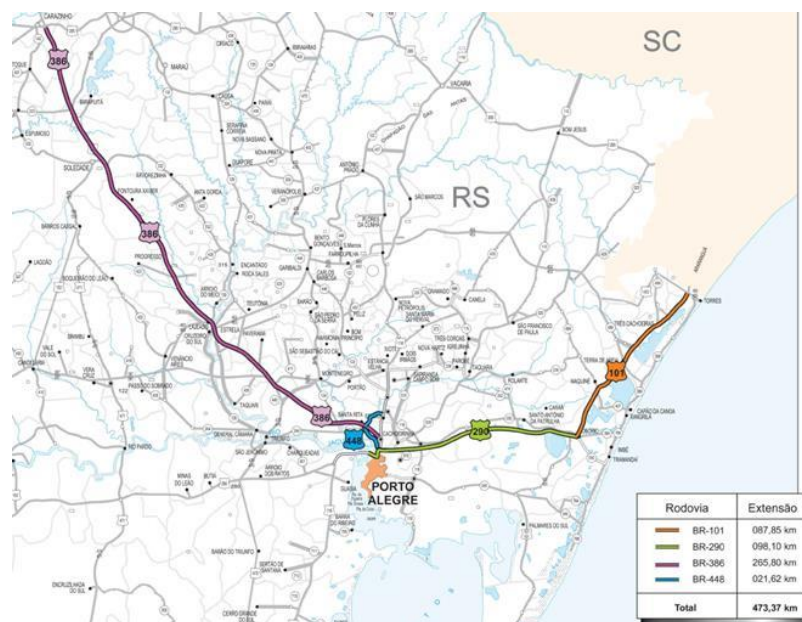


Figura 2 – Mapa do Sistema Rodoviário da Concessão

#### 4. Informações PER e Localização da Obra

| Item PER | Rodovia | UF | km      | Latitude      | Longitude     | Sentido | Ano Conclusão | Ano Conclusão |
|----------|---------|----|---------|---------------|---------------|---------|---------------|---------------|
|          |         |    | Inicial | Inicial       | Inicial       |         | Previsto      | Realizado     |
| 3.2.1.2  | BR-386  | RS | 386,550 | 29°41'47.14"S | 51°41'28.33"O | PNS     | 2024          | 2024          |

Figura 3 – Informações PER



Figura 4 – Localização da obra

#### 5. Principais Peças do(s) Processo(s) Administrativo(s) Relativos à Obra

| Processo             | Projeto Executivo Apresentado         |          |            | Encerramento de obra                                       |          |            |
|----------------------|---------------------------------------|----------|------------|--|----------|------------|
|                      | Parecer                               | SEI      | Data       | Parecer  | SEI      | Data       |
| 50500.364577/2019-01 | 8223/2024/CP ROJ/GEENG/S UROD/DI-ANTT | 22241857 | 13/03/2024 | 8869/2026/RS/ESREGROD - POA/SUL/COROD/GEFOP/SUROD/DIR-ANTT | 40413092 | 13/03/2026 |

Figura 5 – principais documentos do processo

## 6. Memorial Descritivo

A Passarela constitui dos elementos descritos abaixo:

- Remoção da Camada Vegetal;
- Corte/Aterro;
- Pavimentação;
- OAE;
- Sinalização;
- Dispositivos de Segurança;
- Paisagismo;
- Limpeza de Canteiro.

## 7. Registro Fotográfico



**Vista Frontal BR-386- km 388+360(SNV) 386+550(PER).**



**Vista frontal da passarela BR-386- km 388+360(SNV) 386+550(PER).**



**Vista Inferior da passarela BR-386- km 388+360(SNV) 386+550(PER).**



**Vista inferior da passarela BR-386- km 388+360(SNV) 386+550(PER).**



**Vista Superior da passarela BR-386- km 388+360(SNV) 386+550(PER).**

## **8. Conclusão**

Com base nas informações presentes nesse relatório, constituído por fotos e informações inerentes a obra, comprova-se o atendimento ao “Item 3.2.1.2 Obras de melhorias”, alínea “Passarela (BR-386)”, km 388+360(SNV) 386+550(PER), implantada por esta Concessionária, relativo às Obras Civas, em especial quanto à compatibilidade com os Projetos de Engenharia e demais documentos aprovados pelo Poder Concedente, em atendimento ao Contrato de Concessão Nº 001/2018.